
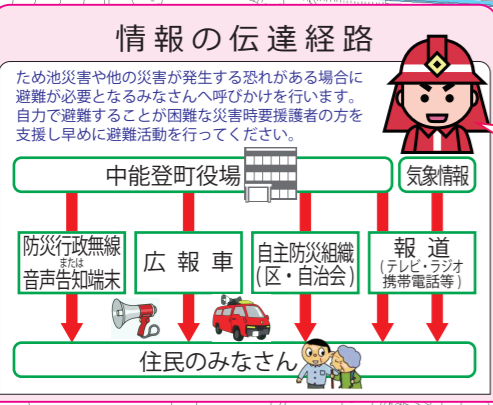
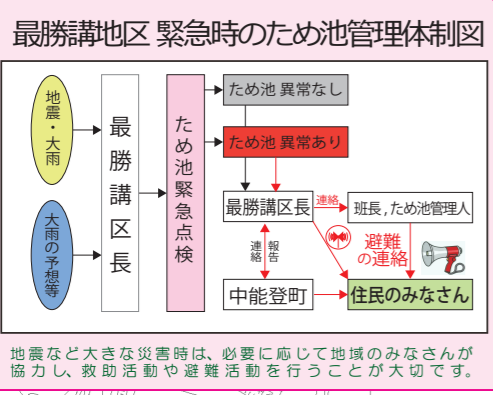


最勝講地区 ため池災害ハザードマップ



最勝講地区 町指定避難施設		
避難施設名称	所在地	電話番号
デイサービスセンター「いこい」	東馬場ほ 18-1	76-2136
一次避難場所 (町指定緊急避難場所)		
避難場所名称	所在地	電話番号
道の駅「織姫の里なかのと」	井田ぬ 10-1	76-8000

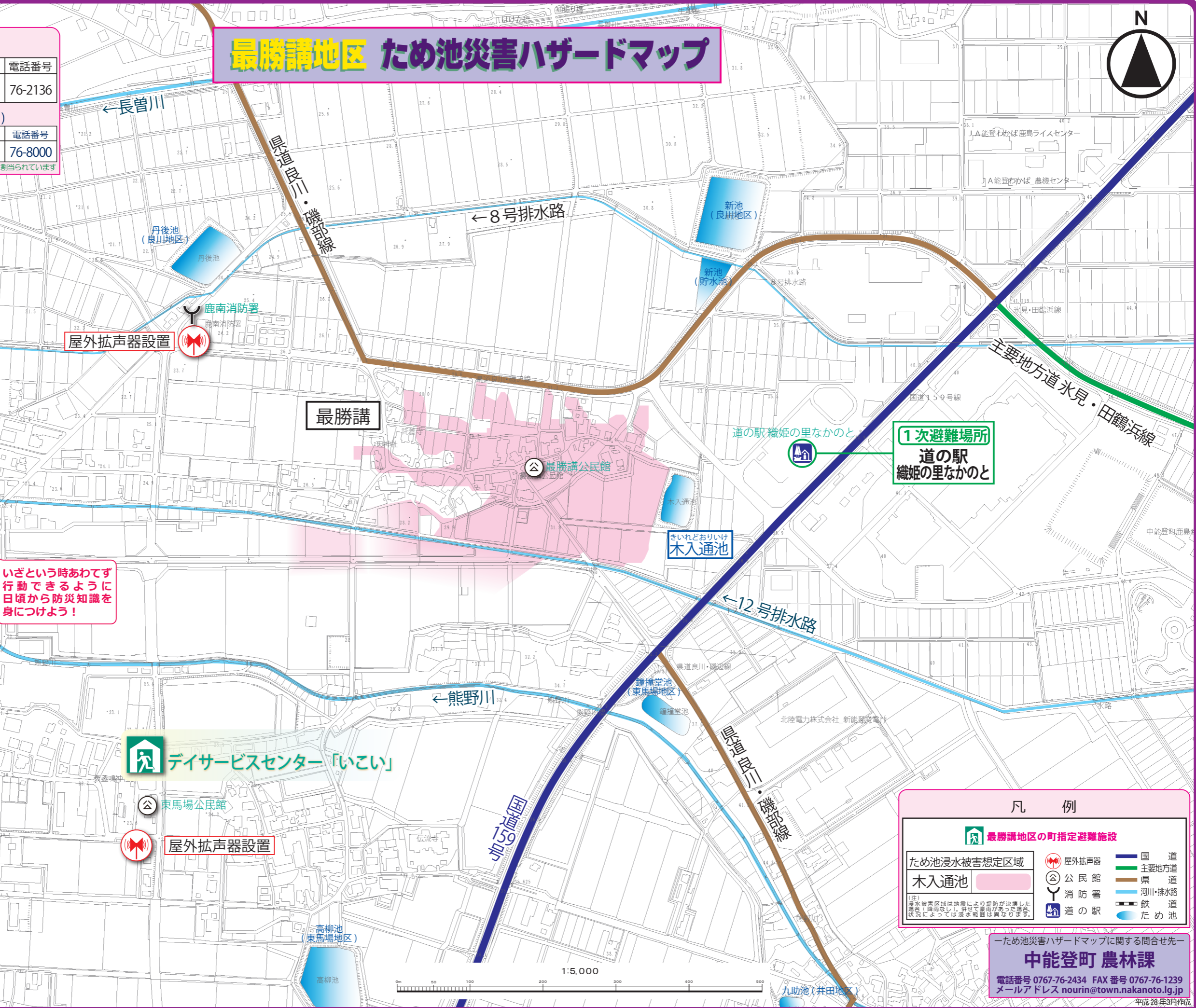
中能登町避難計画(地震・防災等)で最勝講地区がデイサービス「いこい」に割当てられています



緊急連絡先

名称	電話番号
中能登町役場	
鳥屋庁舎	0767-74-1234
鹿島庁舎	0767-76-1234
鹿西庁舎	0767-72-3131
消防・警察	
中能登消防署	0767-76-0119
七尾警察署	0767-53-0110
防災関係機関	
石川県中能登土木総合事務所	0767-52-5100
石川県中能登農林総合事務所	0767-52-3000
ライフライン	
北陸電力七尾支店	0120-776-453
NTT 西日本金沢支社	0120-444-113

災害用伝言ダイヤル 171
災害が発生し、電話が繋がりにくい状態になった場合、安否確認の伝言を録音できるNTTのサービスです。サービスの提供開始については、被災状況に応じテレビ、インターネットなどでお知らせします。
ご利用にあたっては、利用の契約は不要です。伝言の録音・再生時の通話料のみが必要です。
災害用伝言ダイヤル「171」は、一般加入電話・公衆電話・携帯電話・PHSでご利用できます。



1次避難場所
道の駅
織姫の里なかのと

凡例

ため池浸水被害想定区域	屋外拡声器	国 道
木入通池	公民館	主要地方道
	消防署	県 道
	道の駅	河川・排水路
		鉄 道
		ため池

(注) 浸水被害区域は地質により堤防が決壊した場合(崩壊なし)、併せて堤防があった場合、状況によっては浸水範囲は異なります。

—ため池災害ハザードマップに関する問合せ先—
中能登町 農林課
電話番号 0767-76-2434 FAX 番号 0767-76-1239
メールアドレス nourin@town.nakanoto.lg.jp
平成 28 年 3 月作成

