

# 芹川地区 ため池災害ハザードマップ



## 芹川地区 町指定避難施設

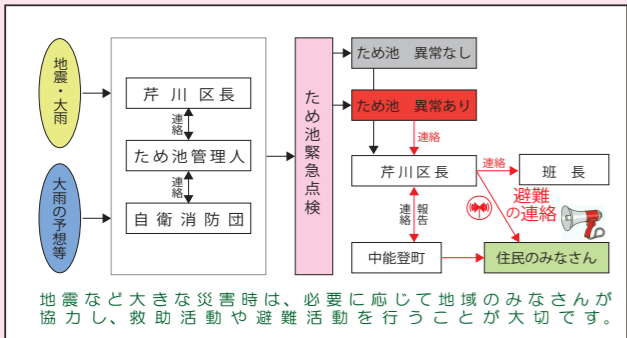
避難施設名称	所在地	電話番号
鹿島体育センター	井田い34	76-1848

### 一次避難場所

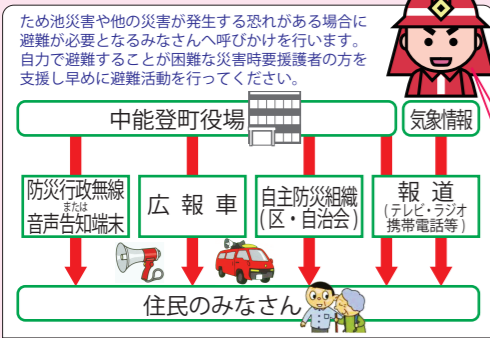
避難場所名称	所在地	電話番号
芹川会館	芹川と54-1	
鹿島小学校	芹川チ95	76-1100
老人センター 天平の里	芹川ス1	76-0088
泉福寺	芹川ミ39	

中能登町避難計画（地震・防災等）で芹川地区が鹿島体育センターに割当てられています

## 芹川地区 緊急時のため池管理体制図



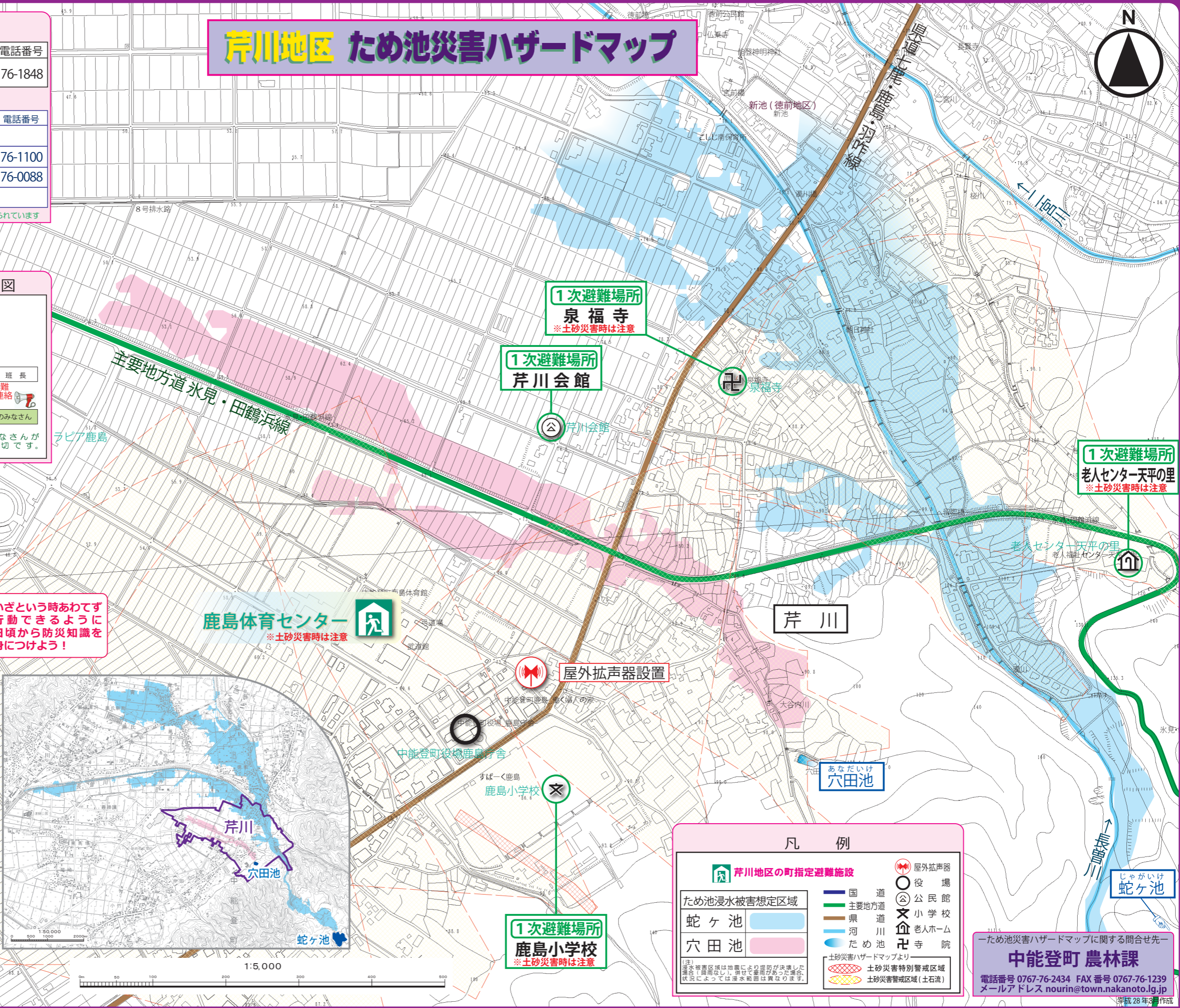
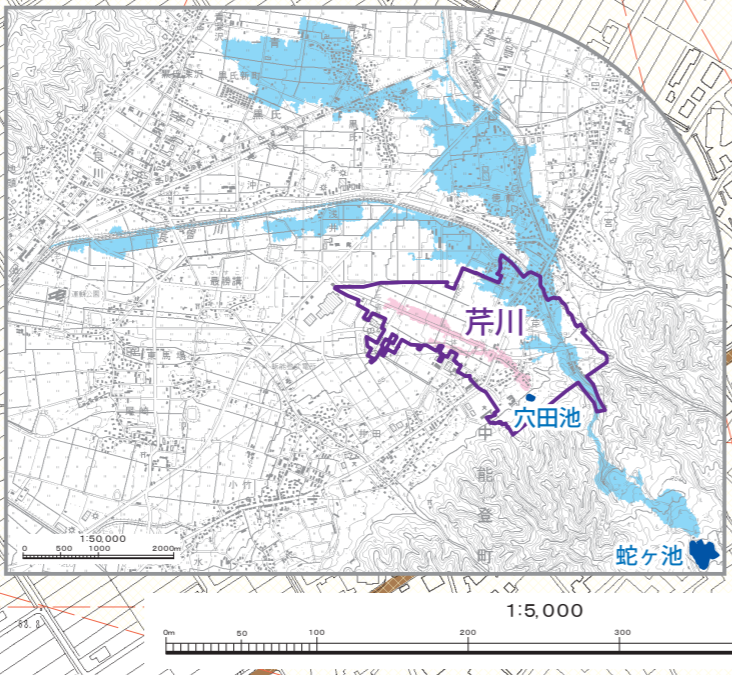
## 情報の伝達経路



## 緊急連絡先

名称	電話番号
中能登町役場	
鳥屋庁舎	0767-74-1234
鹿島庁舎	0767-76-1234
鹿西庁舎	0767-72-3131
消防・警察	
中能登消防署	0767-76-0119
七尾警察署	0767-53-0110
防災関係機関	
石川県中能登土木総合事務所	0767-52-5100
石川県中能登農林総合事務所	0767-52-3000
ライフライン	
北陸電力七尾支店	0120-776-453
NTT 西日本金沢支社	0120-444-113

**災害用伝言ダイヤル 171**  
 災害が発生し、電話がつかない状態になった場合、安否確認の伝言を録音できるNTTのサービスです。サービスの提供開始については、被災状況に応じテレビ、インターネットなどでお知らせします。  
 このサービスには、事前の登録が不要です。伝言の録音・再生時の通話料の発生はございません。  
 災害用伝言ダイヤル「171」は、一般加入電話・公衆電話・携帯電話・PHSでご利用できます。



### 凡例

芹川地区の町指定避難施設	屋外拡声器
ため池浸水被害想定区域	役場
蛇ヶ池	公民館
穴田池	小学校
国道	老人ホーム
主要地方道	寺院
県道	寺
河川	ため池
ため池	土砂災害ハザードマップより
土砂災害特別警戒区域	土砂災害警戒区域(土石流)

(注) 浸水被害区域は地震により地盤が液状化した場合(陥没)により、併せて被害があった場合、状況によっては浸水範囲は異なります。

一ため池災害ハザードマップに関する問合せ先—  
**中能登町 農林課**  
 電話番号 0767-76-2434 FAX 番号 0767-76-1239  
 メールアドレス nourin@town.nakanoto.lg.jp