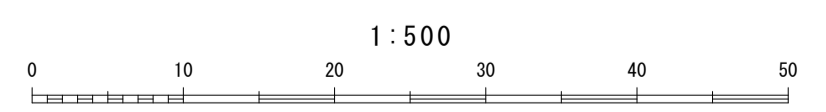
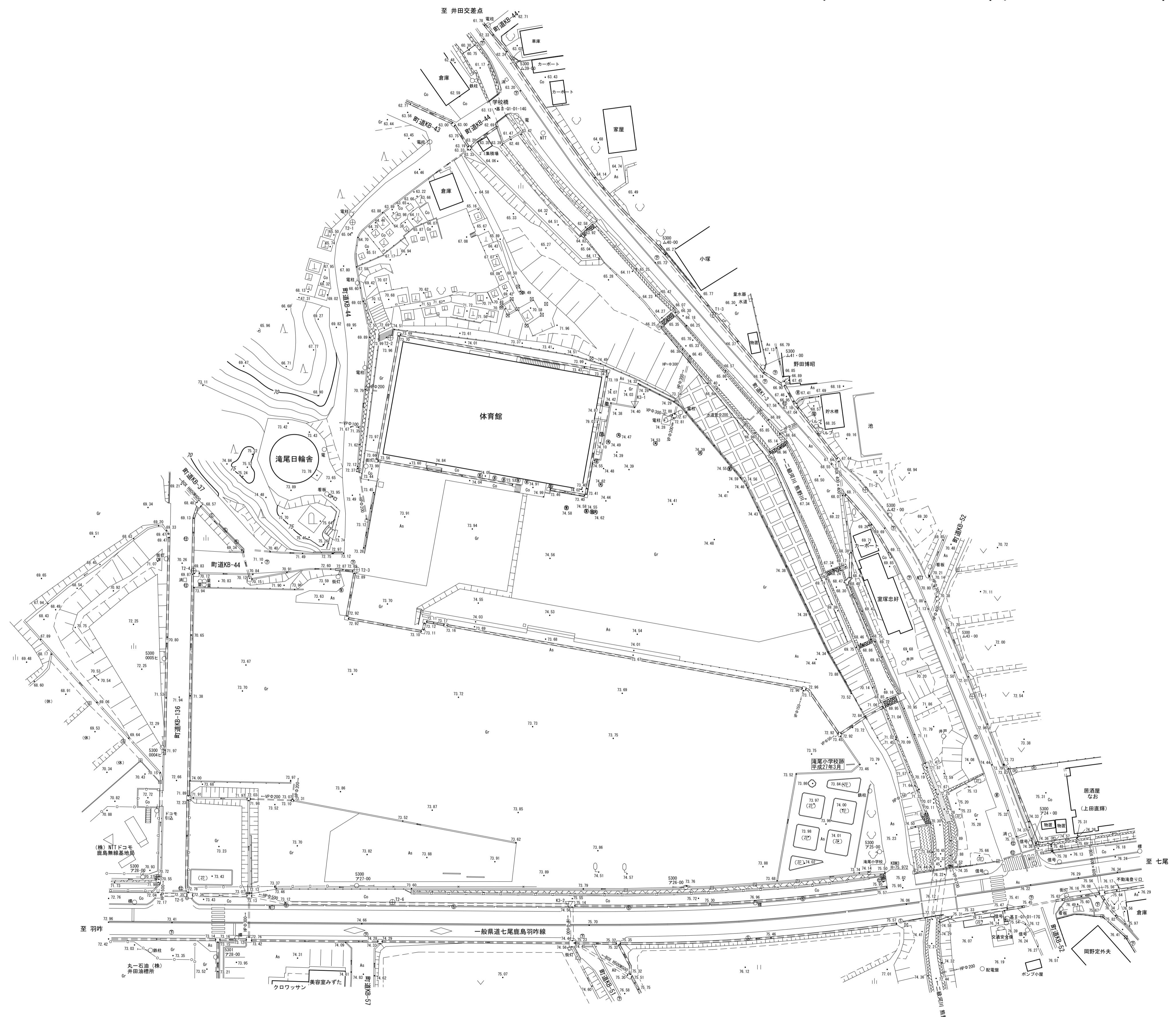
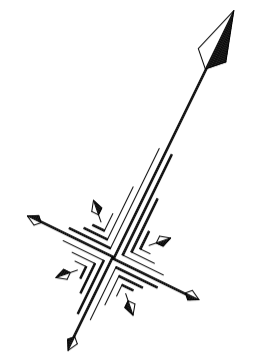


平 面 図

S = 1 / 5 0 0



令和 2 年度	※世界測地系 (測地成果2011)
工 事 名	旧滝尾小学校跡地測量業務委託
路 線 名	
箇 所	鹿島郡中能登町井田地内
図 名	平 面 図
縮 尺	S = 1 / 5 0 0
図面番号	1 / 1 枚の内
中 能 登 町	